

台南四百-流過校門的府城溪流

在我就讀國中時，對於學校的一角有條河流過感覺非常特別(圖 1)，然而僅僅是感到特別而已，除了偶而看到一隻白鷺鷥飛過之外，連河流的標記都未曾注意。直到高中查詢資料時，偶然發現了它曾流過我的學校，這決定讓我探索這條學校網站也沒有紀錄的福安坑溪。




圖 1. 福安坑溪於台南市建興國中露明河段

圖片來源：作者親自拍攝（2024 年 02 月 24 日）。

福安坑溪的發展

福安坑溪經歷了多次改變，例如民國 57 年，市政府決議將福安坑溪中下游段水泥箱涵化，以及台南女中河道的遷移。圖 2 及圖 3 為使用「台灣百年歷史地圖」的線上數化功能將福安坑溪的名稱由來之福安宮以及台南女中校地分別由點資料的黃色游標標示與面資料的紫色區域標示之。從 1928 年繪製的地圖可以看出當時臺南第一高等女學校把河道往校外移動。

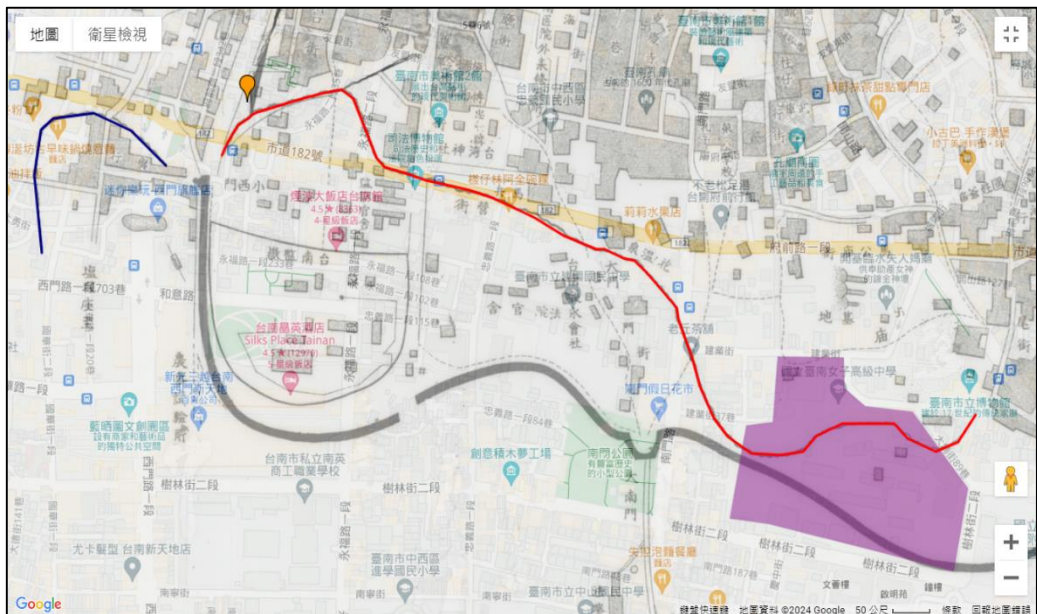


圖 2. 福安坑溪於台南女中的變化

圖片來源：台灣百年歷史地圖網，底圖：臺南及安平市街圖(1907)。

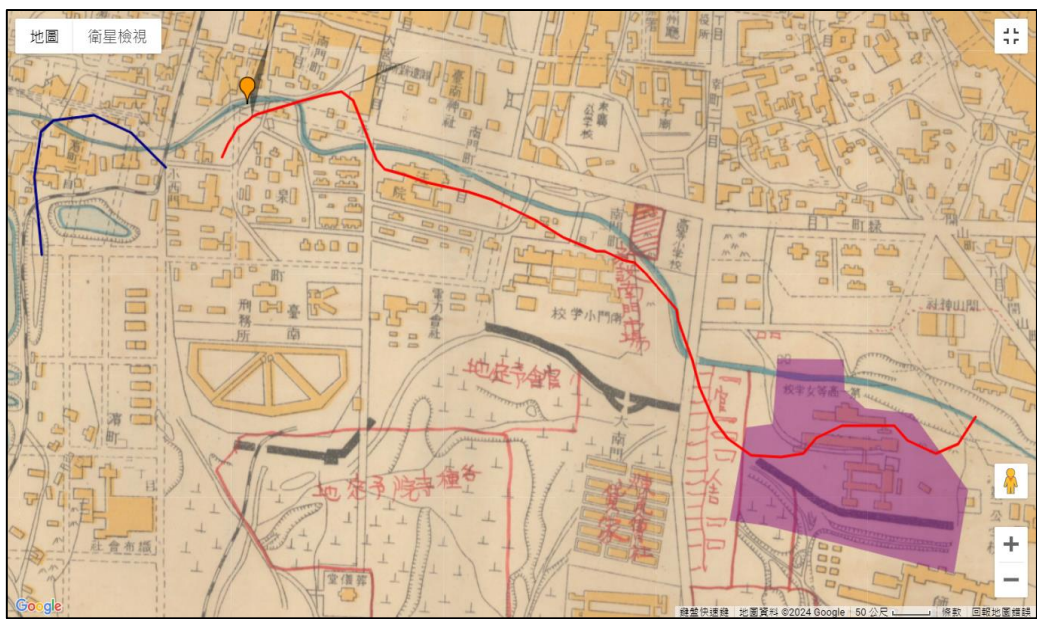


圖 3. 福安坑溪於台南女中的變化

圖片來源：台灣百年歷史地圖網，底圖：臺南市全圖(1928)。

福安坑溪的現況與未來

福安坑溪為府城的第二大溪流，在建興國中的前門可以看到，地上有一段畫著「水」的古字(圖 4)，就是變成地下水溝的福安坑溪流經處。福安坑溪隨著不同時代的修建、截彎取直，擁有不同材質的河溝壁面，如建興國中旁的河段為咕佬石(圖 5)。



圖 4. 福安坑溪流過的「水」字

圖片來源：作者親自拍攝（2024 年 02 月 24 日）。



圖 5. 建興國中露明河段的咕佬石河溝壁面

圖片來源：作者親自拍攝（2024 年 02 月 24 日）。

這條溪水從南大附小附近開始，經過南女、假日花市、水利局、台南浸信會、建興國中、司法博物館，舊時河道在福安宮與另一支流會合，從西門路與保安路口出城，注入臺江內海。經過時代的變遷，現在僅建興國中和浸信會之間能看到一段開放的河道，但是我們可以在台南女中看到福安坑溪切割地形的影響，像是南女的操場和其他教學大樓、排球場相比起來地勢較低，需要用階梯連結、活動中心底下地勢也較低。

國立臺南女子高級中學：林佳誼
指導老師：何育瑋

福安坑溪為府城城垣最重要的兩條溪流之一，從圖 6 的地圖上可以看到標示為清朝時民間的造船廠「南廠」或是代表福安坑的「大溝」等地，和北邊德慶溪官方造船廠的「北廠」區別。



圖 6. 南廠與北廠

圖片來源：作者親自擷取於 Google map (2024 年 02 月 24 日)。

延伸探討

城市的發展和水息息相關，如今的福安坑溪大多埋入地下，但是從府城商圈、地形仍能發現其文化價值。雖然福安坑溪的建興國中露明河段用生態工法營造出舊時河道的景象，因為家庭污水的排放，曾讓福安坑溪受到污染，若未來將此段福安坑溪作為親水廣場，需要處理家庭污水和汙泥的問題；另外以建興國中的溪水露明段為主的規劃中，必須顧及學校的安全問題。若進一步串連台南浸信會甚至後方的南門城等古蹟，河道周邊親水景觀與綠地植栽可連結形成都市生態與景觀廊道則可構成步行休憩與觀光動線系統。

參考資料

台南市政府(2022)。「全國水環境改善計畫」【府城古河道重現水環境改善計畫】整體計畫工作計畫書。

王浩一等(2014)。老城舊日子-臺南舊城裡的溪畔記憶。臺南市政府文化局文創科，128-132。